

2019



FICHA MUNICIPAL DETALHADA

Região Hidrográfica I

Angra dos Reis

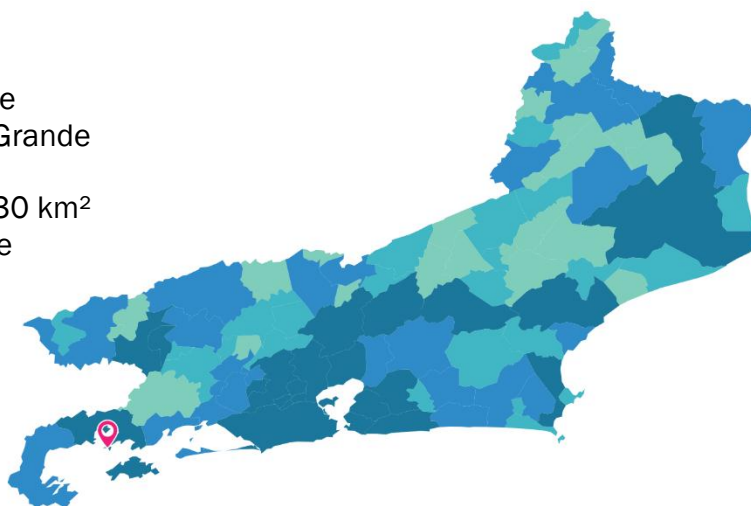


Comitê de Bacia
Hidrográfica da
Baía da Ilha Grande




DADOS TÉCNICOS

Município: Angra dos Reis
Comitê: Baía da Ilha Grande
Microrregião: Baía da Ilha Grande
Estado: Rio de Janeiro
Extensão territorial: 800.430 km²
Mesoregião: Sul fluminense



CARACTERIZAÇÃO SOCIOECONOMICA



População urbana estimada [2010]: 194.186 *peessoas*
População rural estimada [2010]: 6.221 *peessoas*
Densidade demográfica [2010]: 205,45 *hab/km²*



IDHM [2010]: 0,724
IDHM Renda [2010]: 0,740
IDHM Longevidade [2010]: 0,846
IDHM Educação [2010]: 0,605



PIB per capita [2016]: R\$ 47.636,40

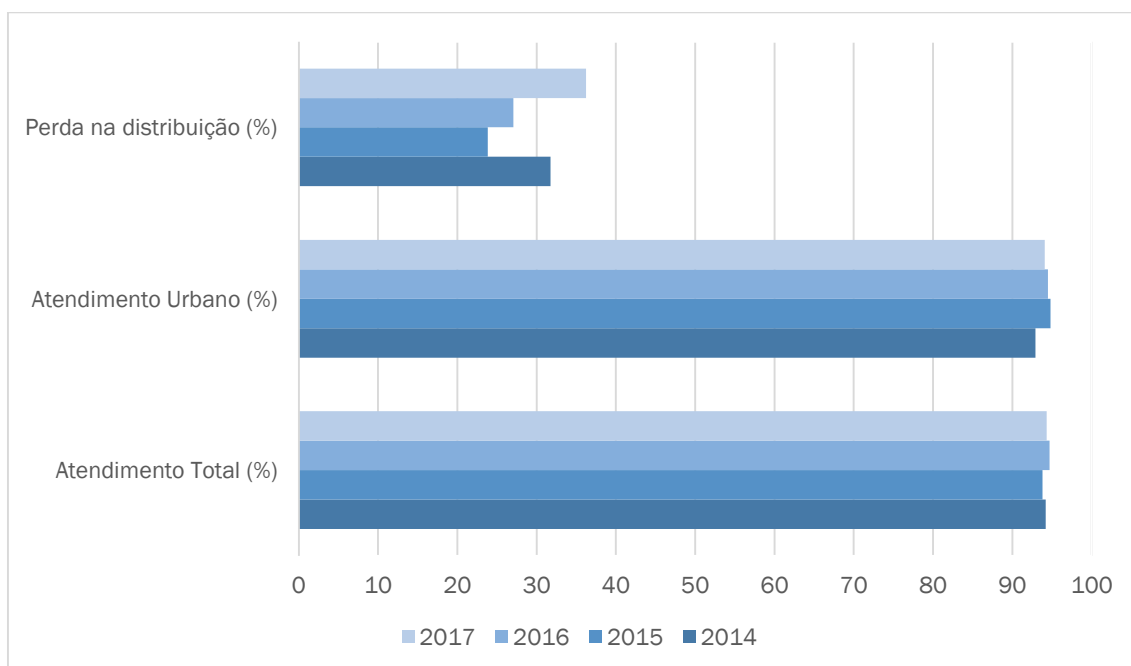
USUÁRIOS DE ÁGUA



Usuários cadastrados no CNARH: 157
Usuários cobrados e outorgados: 11
Valor total cobrado [2017]: R\$ 831.406,50

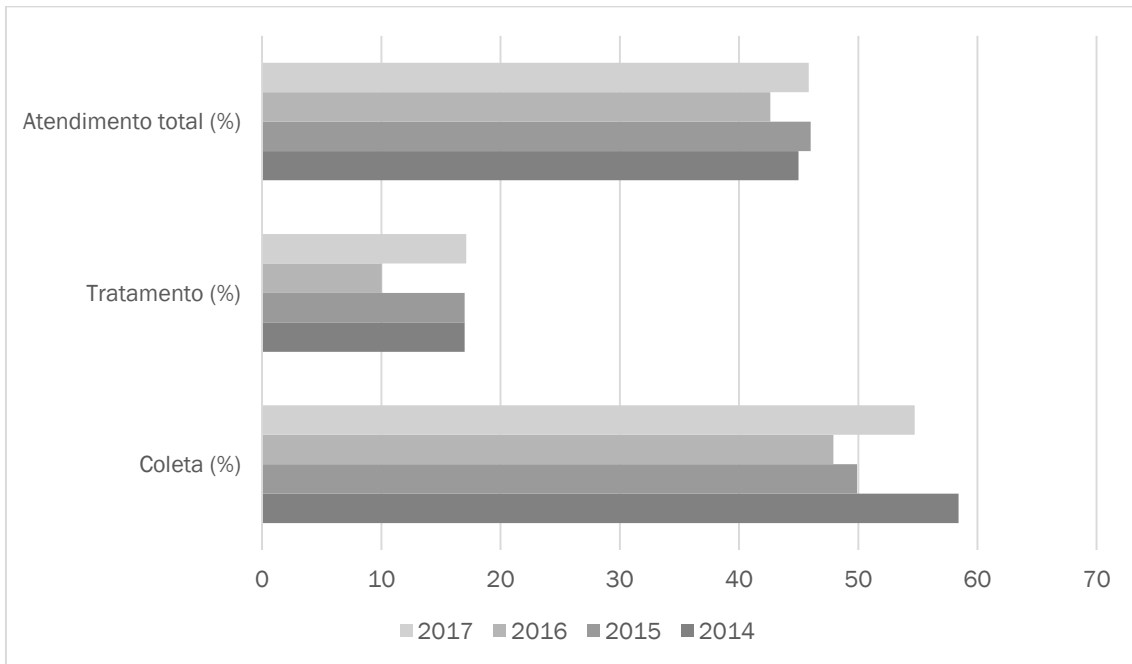
SISTEMA NACIONAL DE INFORMAÇÕES SOBRE SANEAMENTO

ÁGUA



Consumo médio per capita [2017]: 142,90 l/hab/dia
Extensão da rede de água [2017]: 487,30 km
Volume de água produzida [2017]: 4.513,00 1000m³/ano

Esgoto



Extensão da rede de esgoto por ligação [2017]:

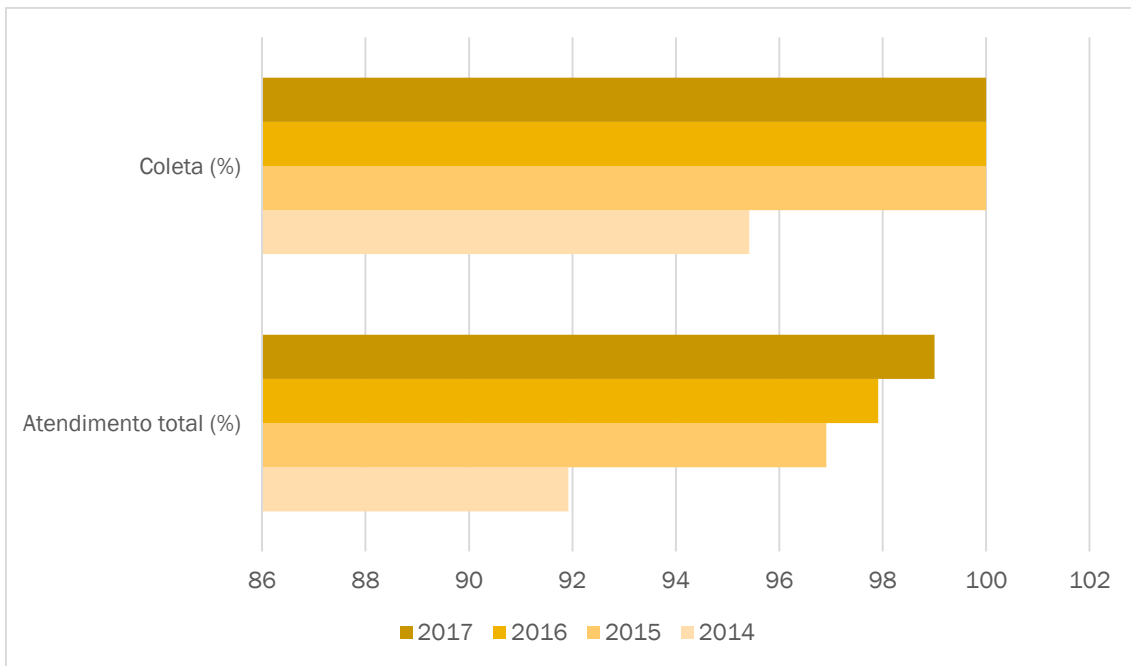
11,01 m/lig

Volume de esgoto coletado [2017]: 5.211,44 1.000 m³/ano



FICHA MUNICIPAL ANGRA DOS REIS

Resíduos

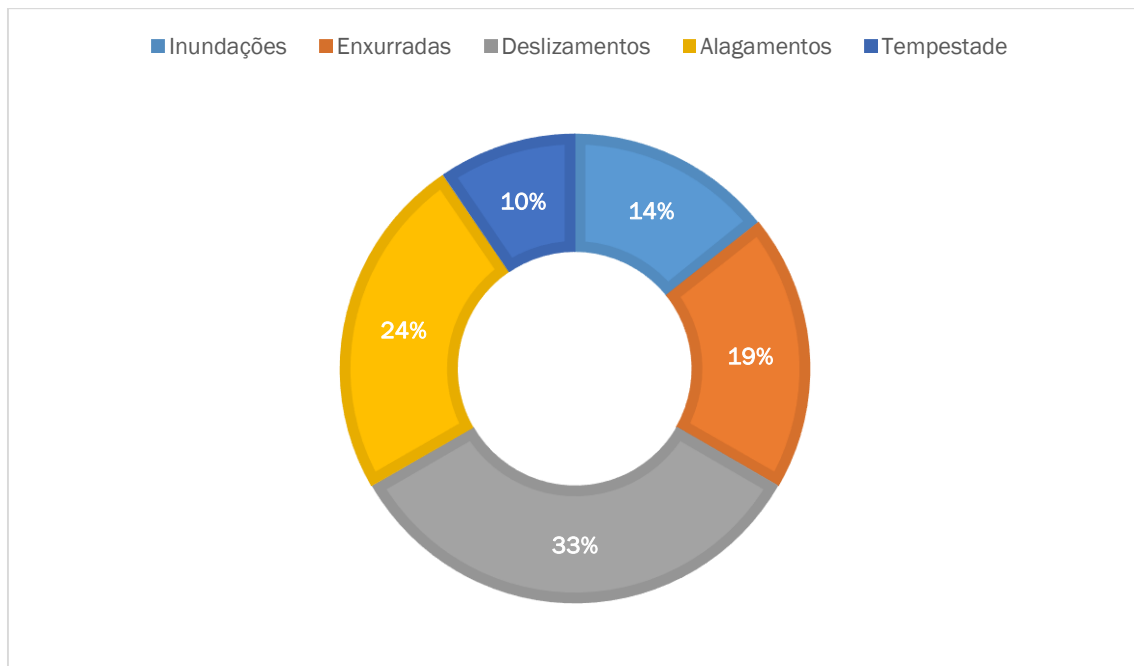


Geração per capita [2017]: 0,88 kg/hab/dia
Quantidade de RDO e RPU produzida [2017]: 60.132,2 t/ano



FICHA MUNICIPAL ANGRA DOS REIS

EVENTOS CRÍTICOS



Fonte: Sistema Integrado de Informações sobre Desastres, com espaço amostral de 2000 até 2017.

INVESTIMENTOS



R\$ 941.275,85 (PMSB) – *Em andamento*

R\$ 83.727,85 (MOP) – *Em andamento*

R\$ 20.000,00 (Campanha não jogue seu óleo pelo ralo) –
Em andamento