

2019



FICHA MUNICIPAL DETALHADA

Região Hidrográfica I

Magaratiba

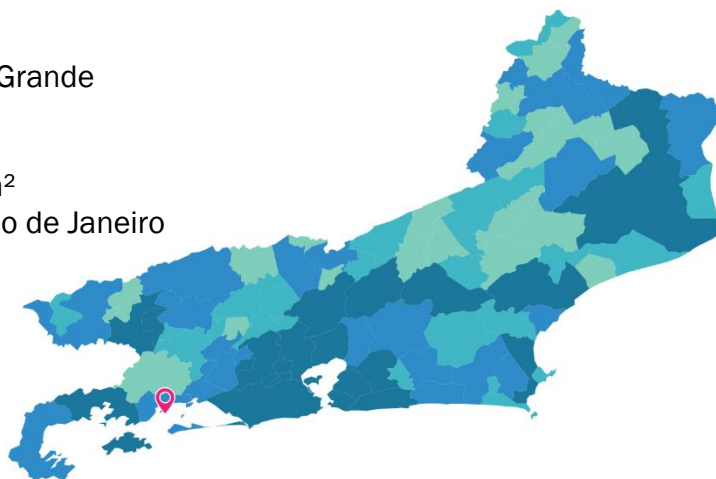


Comitê de Bacia
Hidrográfica da
Baía da Ilha Grande




DADOS TÉCNICOS

Município: Mangaratiba
Comitês: Guandu e Baía da Ilha Grande
Microrregião: Itaguaí
Estado: Rio de Janeiro
Extensão territorial: 358,563 km²
Mesoregião: Metropolitana do Rio de Janeiro



CARACTERIZAÇÃO SOCIOECONOMICA



População urbana estimada [2010]: 31.989 *peessoas*
População rural estimada [2010]: 4.322 *peessoas*
Densidade demográfica [2010]: 102,29 *hab/km²*



IDHM [2010]: 0,753
IDHM Renda [2010]: 0,746
IDHM Longevidade [2010]: 0,845
IDHM Educação [2010]: 0,676



PIB per capita [2016]: R\$ 92.773,55

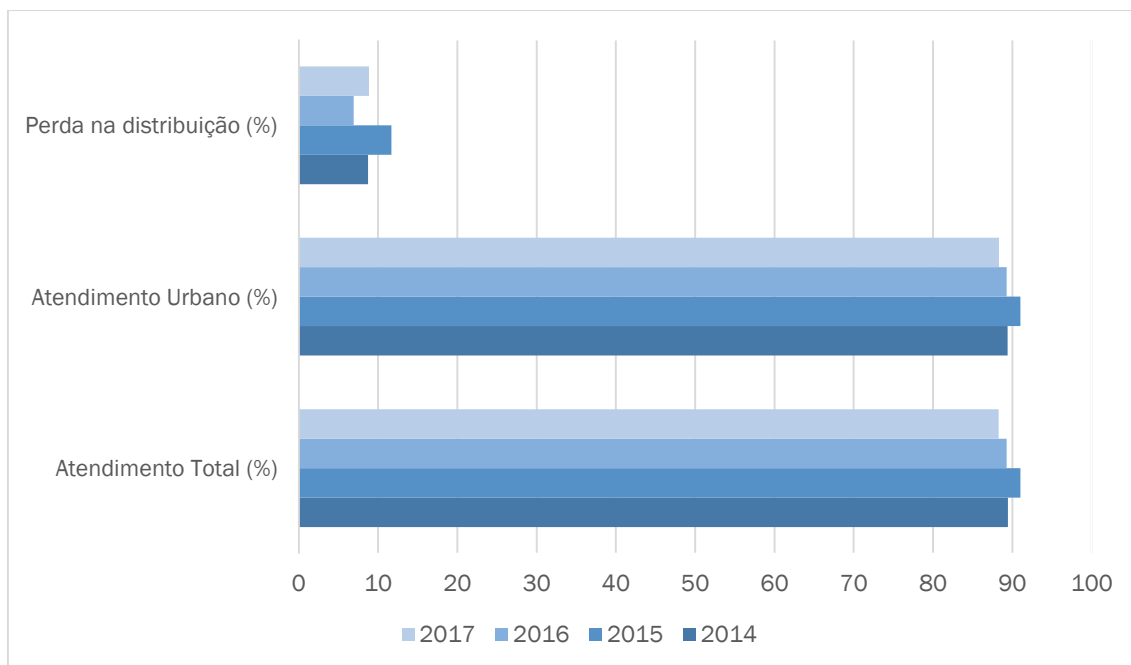
USUÁRIOS DE ÁGUA



Usuários cadastrados no CNARH: 18
Usuários cobrados e outorgados: 6
Valor total cobrado [2017]: R\$ 196.052,20

SISTEMA NACIONAL DE INFORMAÇÕES SOBRE SANEAMENTO

ÁGUA

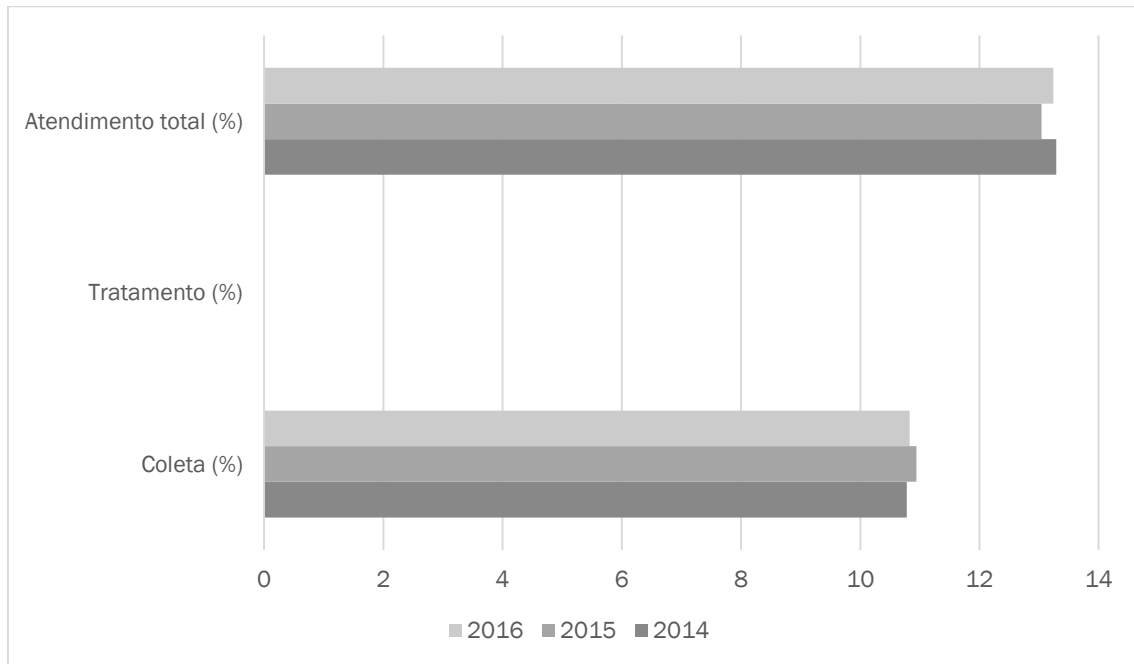


Consumo médio per capita [2017]: 231,40 l/hab/dia
Extensão da rede de água [2017]: 387,53 km
Volume de água produzida [2017]: 3.636 100m³/ano



FICHA MUNICIPAL MANGARATIBA

Esgoto

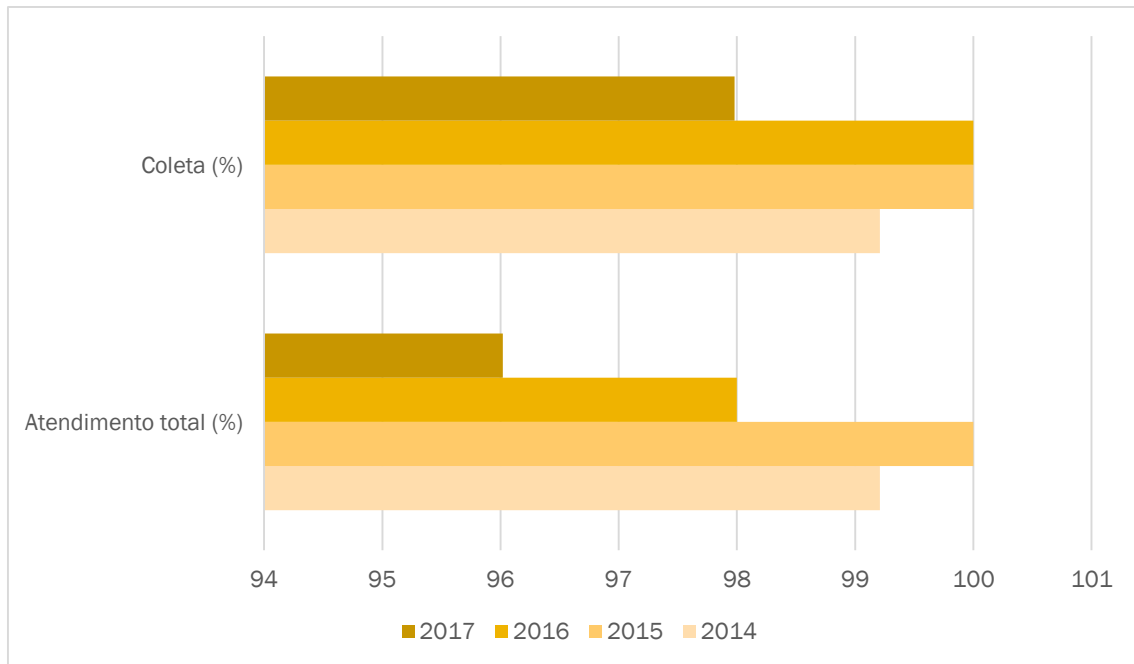


Extensão da rede de esgoto por ligação [2016]: 8,06 m/lig
Volume de esgoto coletado [2016]: 345 1.000 m³/ano



FICHA MUNICIPAL MANGARATIBA

Resíduos

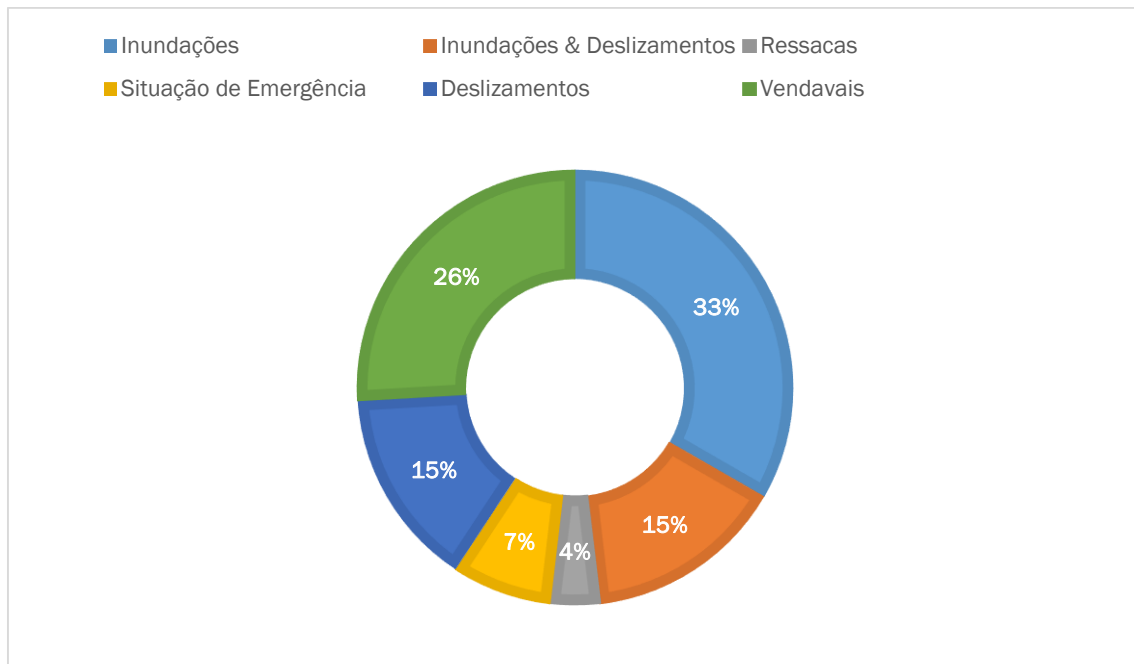


Geração per capita [2017]: 2.76 kg/hab/dia
Quantidade de RDO e RPU produzida [2017]: 15.089 t/ano



FICHA MUNICIPAL MANGARATIBA

EVENTOS CRÍTICOS



Fonte: Sistema Integrado de Informações sobre Desastres, com espaço amostral de 2000 até 2017.

INVESTIMENTOS



R\$ 941.275,85 (PMSB) – Em andamento

R\$ 83.727,85 (MOP) – Em andamento

R\$ 20.000,00 (Campanha não jogue seu óleo pelo ralo) – Em andamento